













LEGENDA:

-  MEJA OBMOČJA OPPN
-  OBSTOJEČEA PARCELACIJA
-  NOVA PARCELACIJA
-  STANOVANJSKE ENOTE
-  DOSTOPI DO OBMOČJA
-  UVOZI
-  UTRJENE POVRŠINE
-  ZELENE POVRŠINE
-  OBMOČJE ZA RAZVOJ OBJEKTA
-  VODOTOK Z BREŽINO

**OBČINSKI PODROBNI PROSTORSKI NAČRT
ZA
RAZŠIRITEV UREDITVENEGA OBMOČJA ST 10-1
STOPNIK**

POBUDNIK: LASTNIKI ZEMLJIŠČ
 NAROČNIK: LASTNIKI ZEMLJIŠČ
 PRIPRAVLJAVEC: OBČINA VRANSKO
 Vrnsko 59, 3305 Vrnsko
 NAČRTOVALEC: MATRIKA svetovanje d.o.o.
 Letališka 16, 1000 Ljubljana
 ŠTEV. PROJEKTA: OPPN-004/2009-VRA
 FAZA: USKLAJEN PREDLOG
 DATUM: december 2014

KARTOGRAFSKE OSNOVE: DKN, TTN, GEODETSKI NAČRT

NAČRT: **NAČRT UREDITVE**

MERILO: **M 1:500**

